



EVROPSKÁ UNIE  
Evropské strukturální a investiční fondy  
Operační program Doprava

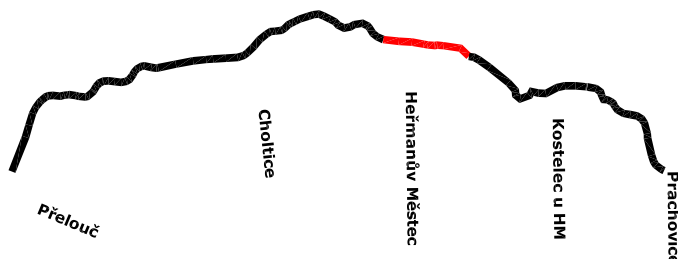
Ministerstvo dopravy  
Státní fond dopravní  
infrastruktury



Jiná ověření:

Paré:

Orientační schéma:






Razítko oprávněné osoby:

Podpis:

Datum:

Revize:	Datum:	Popis:	Kontroloval:
O02	08/2022	1. ETAPA- výstavba nástupišť v ŽST Heřmanův Městec	Ing. Petr Burda
O01	06/2022	1. ETAPA - výstavba nástupišť	Ing. Petr Burda
O00	02/2022	Odevzdání - Dokumentace se zpracovanými připomínkami	Ing. Petr Burda
P02	10/2021	Odevzdání - DUSP k připomínkám	Ing. Petr Burda

Stavebník/Investor:	<b>Správa železnic, státní organizace</b>	 <b>SPRÁVA ŽELEZNIC</b>
Adresa:	Dlážděná 1003/7, 110 00 Praha 1	
Zástupce investora:	Stavební správa východ	
Adresa:	Nerudova 1, 779 00 Olomouc	

Zhotovitel díla:	<b>EXprojekt s.r.o.</b>		
Adresa:	Heršpická 758/13, 619 00 Brno		
Kontakt:	T: +420 533 312 000 E: info@exprojekt.cz		
Zhotovitel objektu:	<b>EXprojekt s.r.o.</b>		
Adresa:	Heršpická 758/13, 619 00 Brno		
Kontakt:	T: +420 533 312 000 E: info@exprojekt.cz		
Hlavní projektant (HIP):	Ing. Igor Kekely	Specialista:	Ing. Bohumil Brechta

Název stavby/akce:	<b>Rekonstrukce TZZ Přelouč – Prachovice, 1. ETAPA- výstavba nástupišť v ŽST Heřmanův Městec</b>	Označení investora: S621500628
Název části:	Dokladová část	Označení zhotovitele: 2020-202
Název objektu/díle části:	<b>Geodetický podklad</b>	Označení části: N.1.5
Název přílohy:	Údaje z katastru nemovitostí	Označení objektu/komplexu: -
Název díle části přílohy:		Číslo přílohy: <b>2. 200</b>
Odpovědný projektant:	Zpracovatel přílohy:	Stupeň dokumentace:
Ing. Stanislav Sabo	Ing. Pavlína Vondrušková	<b>DUSP+PDPS</b>
Kraj:	Katastrální území:	Smluvní datum zpracování:
Pardubický	viz textová část	<b>08/2022</b>

Kódové označení přílohy:  
S621500628\_PDPS\_N105\_XXXXXXX\_XX2\_200\_002

# Informace o parcelách

Údaje katastru nemovitostí

Platnost k: 22.06.2022 09:35

Okres CZ0531 Chrudim  
Kat. území 638731 Heřmanův Městec

Obec 571385 Heřmanův Městec

Parcela <b>St. 553</b>		Výměra vypočtena		Ze souřadnic v S-JTSK	
Výměra [m2] <b>285</b>					
Druh pozemku <b>zastavěná plocha a nádvoří</b>					
Mapa <b>DKM - HEŘMANUV MĚSTEC, 2-4/32</b>		Řízení <b>V-6914/2016-603</b>			
Součástí je stavba		<b>Heřmanův Městec, č.p. 366, doprava</b>			
LV	Vlastník, jiný oprávněný	Adresa	Char.	Spoluvl.podíl	Typ práv.vztahu
845	Česká republika				Vlastnické právo
	Správa železnic, státní organizace, Dlážďená 1003/7, Nové Město, 11000 Praha 1				Právo hospodařit s majetkem státu

Parcela <b>St. 2457</b>		Výměra vypočtena    Ze souřadnic v S-JTSK			
Výměra [m2] <b>102</b>					
Druh pozemku <b>zastavěná plocha a nádvoří</b>					
Mapa <b>DKM - HEŘMANUV MĚSTEC, 2-4/32</b>		Řízení <b>V-6914/2016-603</b>			
Součástí je stavba <b>bez čp/če, jiná st.</b>					
LV	Vlastník, jiný oprávněný	Adresa	Char.	Spoluvl.podíl	Typ práv.vztahu
<b>845</b>	<b>Česká republika</b>				<b>Vlastnické právo</b>
	Správa železnic, státní organizace, Dlážděná 1003/7, Nové Město, 11000 Praha 1				<b>Právo hospodařit s majetkem státu</b>

Parcela <b>St. 2467</b>		Výměra vypočtena <b>Ze souřadnic v S-JTSK</b>			
Výměra [m2] <b>255</b>					
Druh pozemku <b>zastavěná plocha a nádvoří</b>					
Mapa <b>DKM - HEŘMANUV MĚSTEC, 2-4/32</b>		Řízení <b>Z-1182/2014-603</b>			
Součástí je stavba <b>bez čp/če, doprava</b>					
LV	Vlastník, jiný oprávněný	Adresa	Char.	Spoluvl.podíl	Typ práv.vztahu
<b>845</b>	<b>Česká republika</b>				<b>Vlastnické právo</b>
	Správa železnic, státní organizace, Dlážďená 1003/7, Nové Město, 11000 Praha 1				<b>Právo hospodařit s majetkem státu</b>

Parcela	2083	K nemovitosti je zapsáno jiné věcné právo, poznámka nebo upozornění			
Výměra [m2]	15254	Výměra vypočtena	Graficky nebo v digitalizované mapě		
Druh pozemku	ostatní plocha	Způsob využití	ostatní komunikace		
Mapa	DKM - HEŘMANUV MĚSTEC, 2-4/32	Řízení	Z-7283/2007-603		
LV	Vlastník, jiný oprávněný	Adresa	Char.	Spoluhl.podíl	Typ práv.vztahu
10001	Město Heřmanův Městec, Havlíčkova 801, 53803 Heřmanův Městec				Vlastnické právo

Parcela	2247/1	K nemovitosti je zapsáno jiné věcné právo, poznámka nebo upozornění			
Výměra [m2]	20965	Výměra vypočtena	Graficky nebo v digitalizované mapě		
Druh pozemku	ostatní plocha	Způsob využití	dráha		
Mapa	DKM - HEŘMANUV MĚSTEC, 2-4/34	Řízení	Z-7283/2007-603		
LV	Vlastník, jiný oprávněný	Adresa	Char.	Spoluhl.podíl	Typ práv.vztahu
845	Česká republika				Vlastnické právo
	Správa železnic, státní organizace, Dlážďená 1003/7, Nové Město, 11000 Praha 1				Právo hospodařit s majetkem státu

Parcela	2247/7	Výměra vypočtena	Graficky nebo v digitalizované mapě		
Výměra [m2]	2264				
Druh pozemku	ostatní plocha	Způsob využití	ostatní komunikace		
Mapa	DKM - HEŘMANUV MĚSTEC, 2-4/34	Řízení	V-2071/2014-603		
LV	Vlastník, jiný oprávněný	Adresa	Char.	Spoluhl.podíl	Typ práv.vztahu
10001	Město Heřmanův Městec, Havlíčkova 801, 53803 Heřmanův Městec				Vlastnické právo

Parcela	2247/25	K nemovitosti je zapsáno jiné věcné právo, poznámka nebo upozornění			
Výměra [m2]	43485	Výměra vypočtena	Graficky nebo v digitalizované mapě		
Druh pozemku	ostatní plocha	Způsob využití	dráha		
Mapa	DKM - HEŘMANUV MĚSTEC, 2-4/32	Řízení	V-8393/2018-603		
LV	Vlastník, jiný oprávněný	Adresa	Char.	Spoluhl.podíl	Typ práv.vztahu

# Informace o parcelách

Údaje katastru nemovitostí

Platnost k: 22.06.2022 09:35

Okres CZ0531 Chrudim

Obec 571385 Heřmanův Městec

Kat. území 638731 Heřmanův Městec

LV	Vlastník, jiný oprávněný	Adresa	Char.	Spoluhl.podíl	Typ práv.vztahu
3152	České dráhy, a.s., nábřeží Ludvíka Svobody 1222/12, Nové Město, 11000 Praha 1				Vlastnické právo

Parcela	2425	K nemovitosti je zapsáno jiné věcné právo, poznámka nebo upozornění			
Výměra [m2]	277	Výměra vypočtena	Ze souřadnic v S-JTSK		
Druh pozemku	ostatní plocha	Způsob využití	jiná plocha		
Mapa	DKM - HEŘMANUV MĚSTEC, 2-4/32	Řízení	Z-15476/2013-603		

LV	Vlastník, jiný oprávněný	Adresa	Char.	Spoluhl.podíl	Typ práv.vztahu
3152	České dráhy, a.s., nábřeží Ludvíka Svobody 1222/12, Nové Město, 11000 Praha 1				Vlastnické právo